

PROJ. ŁAWKA – 2szt. wraz z przestrzenią umożliwiającą postawienie obok wózka osób NP

■ PROJ. KOSZ NA ŚMIECI – 1 szt.

0000 PROJ. STOJAK NA ROWERY – 3 szt.

— TABLICA Z REGULAMINEM – 1 szt.







■ POLA UWAGI – 2 x płytki faktury informacyjnej (0

•••• PROJ. GRA PODWÓRKOWA

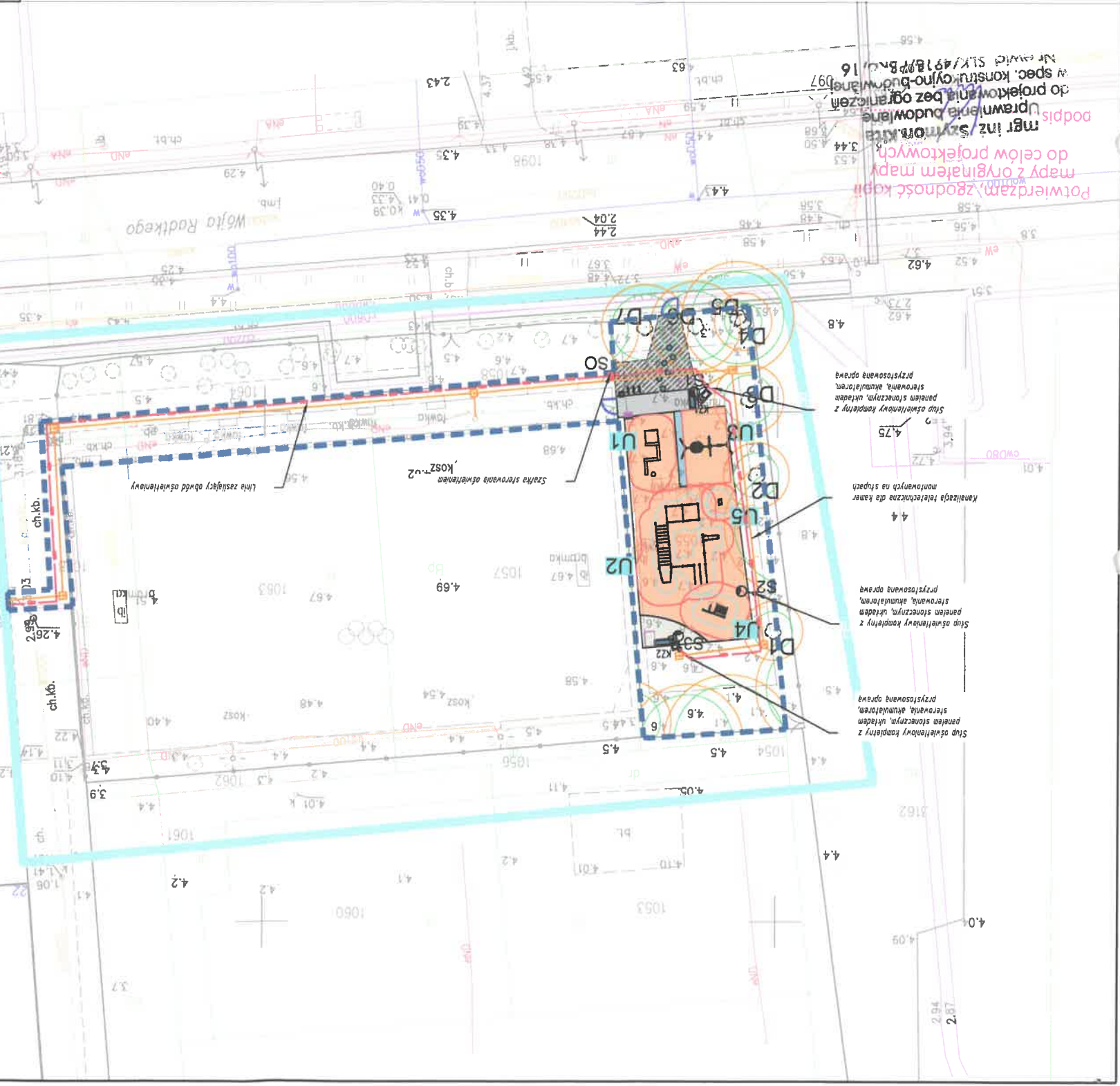
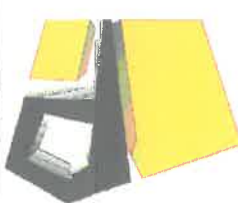
U PROJ. FURTKI W IŚT. OGRÓDZENIU [ 2 szt.]

szers. 1,2m w kolorze niebieskim

PROJ. STRĘBY BEZPECZNE URZĄDZENIA

 Ślup oświetleniowy wys. 5m  
 z oprawy 4200lm, 32W, 3000K  
 kamera zewnętrzna  
 Studio techniczna  
 Kanałizacja kablowa  
 Linia kablowa zasilania  
 oświetlenia YAKXS 5x25  
 Szafka sterowania  
 oświetleniem

		PRIMATECH Szymon Kita tel: 506-340-000 www.primatech.pl		Inwestor: GMINA MIASTA GDYNI GDYŃSKIE CENTRUM SPORTU UL. OLIMPIJSKA 5/9 81-538 GDYŃA		Data: USTĄPAJ 2024 R.		Korzystanie z rozrządzonej technicznej zawartych w niniejszym projekcie, w zakresie praktycznym uświelenia umowy							
Funkcja: Imię i nazwisko Nr uprawnień Podpis		Projektował arch.: Projektował konstr-bud.: Sprawdził konstr-bud.: Sprawdził konstr-bud.: Opracował: Lokalizacja:		Nazwa projektu/Obiekt: BUDOWA STREFY REKREACYJNEJ NA TERENIE SZKOŁY PODSTAWOWEJ NR 21 PRZY UL. JANA Z KOLNA W GDYŃI		Nazwa rysunku: PROJEKT ZAGOSPODAROWANIA TERENU		Nr rysunku: K-03		Skala: 1:500		Data: USTĄPAJ 2024 R.		Korzystanie z rozrządzonej technicznej zawartych w niniejszym projekcie, w zakresie praktycznym uświelenia umowy	

[illegible]

MAPA SYTUACYJNO-WYSOKOŚCIOWA  
Z INWENTARYZACJĄ URZĄDZEN PODZIEMNYCH  
skala 1:500  
MAPA DO CELÓW PROJEKTOWYCH

obiekt: GDYNIA, ul. WÓJTA RABITKEGO  
Nr sekcji: 6.225.24.14.2.2  
Obręb: 0026, Stródmieście  
Nr działki: 10571 inne  
Mapa zaktualizowano na dzień: 9-07-2024  
Układ współrzędnych: "2000"  
Układ odniesienia: ETRF 2007  
Nt KERC: PND.6640.12.10.2024  
Data: 9-07-2024

zkręś opocowania  
— zieloność uprawowa  
— linie rozgraniczające  
— linie zabudowy  
— osie ulic, dróg

linia nie wykazana na  
innych, nie wskazano  
innych, nie wskazano  
podziemnych, które  
budy, zgłoszone do inwentaryzacji  
— linie budowlane, które  
— linie budowlane, które

Znak osnowy geodezyjnej, podlegaj odczynie lotr, 15 Prosta geodezyjna i kartograficzna.  
Ponkt szczegółowy terenowych metod bezpodstępn bez trwałego usterka dla cel.

**Teren zamknięty**  
(wg. Prawa geodezyjnego i kartograficznego)

Wykonanie niniejszej mapy nie było poprzedzone usterkami dołączonym  
ewentualnych usterkach geodezyjnych obciążających granice w granicach  
projektowania inwestycji budowlanej

Wykonawca : Kłomski Andrzej

**GEODETA**  
mgr inż. Tomasz Kłomski  
tel. 512 554 074  
@mggeodeta.pl@gmail.com

**Andrzej Kłomski**  
Geodeta Uprawniony  
Nr 8211

3.10.35  
3.10.31  
4.15  
3.08  
12.08

10  
12  
13  
14  
15  
16  
17  
18  
19  
20  
21  
22  
23  
24  
25  
26  
27  
28  
29  
30  
31  
32  
33  
34  
35  
36  
37  
38  
39  
40  
41  
42  
43  
44  
45  
46  
47  
48  
49  
50  
51  
52  
53  
54  
55  
56  
57  
58  
59  
60  
61  
62  
63  
64  
65  
66  
67  
68  
69  
70  
71  
72  
73  
74  
75  
76  
77  
78  
79  
80  
81  
82  
83  
84  
85  
86  
87  
88  
89  
90  
91  
92  
93  
94  
95  
96  
97  
98  
99  
100